

- 1 Se diriger vers le petit centre commercial des Olivettes. Emprunter à gauche le chemin des Courtines jusqu'à une place. Rejoindre et suivre à droite la D 54 ; la traverser. Aller à gauche dans la rue des Chênes-Verts et retrouver la D 54 ; traverser (▲ forte circulation) pour rejoindre un chemin en contrebas.
- 2 À la barrière, suivre le chemin herbeux, traverser un terre-plein en direction d'une chicane métallique ; la passer et descendre vers la carrière de la Font d'Armand (☒ sculptures). Monter quelques marches à droite de la carrière et virer à droite sur un sentier empierré jusqu'au lotissement (bien suivre le balisage). Longer un mur.
- 3 À l'intersection, prendre à gauche la voie bétonnée, franchir le ruisseau et aller encore à gauche sur le chemin du Stade jusqu'à un carrefour (banc). Cheminer en sous-bois (bien suivre de balisage), franchir un ruisseau sur un pont de blocs de pierre (☒). À la maison, continuer sur la piste jusqu'à la D 54E2 ; la suivre à gauche sur 100 m.
- 4 Quitter la route pour marcher, en sous-bois, jusqu'au parking de Fondespierre. Passer sous le portique et contourner les bâtiments par la droite. Poursuivre le long de l'oliveraie. Au carrefour dans les pins, suivre à gauche la piste DFCI MOE5 et déboucher sur un chemin.
- 5 Tourner à droite. Au carrefour suivant, aller à droite, puis longer une ancienne vigne. Virer ensuite à gauche sur une piste empierrée pour atteindre un carrefour avec un îlot de chênes verts.
- 6 Aller à gauche et de suite à droite, dans la pinède. Plus loin, aller à droite.
- 7 Au carrefour, continuer en face. Le sentier sort du sous-bois (bien suivre le balisage), passe devant une lavagne et débouche sur la

D 26E4 ; la suivre à droite pour gagner l'entrée de Sussargues en franchissant le Valentibus.

8 Aller à droite par la rue des Aires et poursuivre à gauche du château d'eau jusqu'à la D 54 ; traverser (forte circulation). Passer à gauche de l'église, descendre une ruelle. En bas, tourner à droite sur le chemin de Beaulieu et rejoindre le parking.

- > **Possibilité de continuer par la boucle de Reganhath (4 km, 1 h).**
- 1 Du parking, aller à droite sur la route. Tourner de suite à gauche rue des Fontaines. Avant le transformateur, aller à droite sur le chemin de la Planchette. Au carrefour, descendre en face sur le sentier bordé de murets (☒ traces de charrois). En bas, traverser le Bérange.
 - 9 Tourner à droite. Quelques mètres plus loin, s'engager à gauche sur un sentier le long d'une clôture, aller à droite à la fin de celle-ci. Au carrefour, virer à gauche sur le chemin principal (dit du Boufatou).
 - 10 Quitter la piste à droite au niveau d'une cabane de carrier en pierre sèche. Poursuivre sur ce chemin passant à proximité d'anciennes carrières (☒ panneaux explicatifs et anciens instruments) (▲). Au niveau de la dernière carrière, s'engager sur un sentier à droite (bien suivre le balisage). À la cabane, virer à droite et de suite à gauche. Plus loin, aller à droite et rejoindre une large piste.
 - 11 Tourner à droite, et de suite à gauche sur le sentier de milieu. Quitter ce sentier pour aller à droite en arrière. Cheminer près d'anciennes carrières (▲ rester sur le chemin) (bien suivre le balisage). En vue d'une clôture, poursuivre en face, rejoindre la piste, tourner à gauche et retrouver le chemin de l'aller. Regagner la route et le parking.

Sussargues



FFRandonnée
Ad'Herault, une randonnée par l'Herault
Comité Départemental
Hérault



Sur le territoire des communes de : **SUSSARGUES, CASTRIES, SAINT-GÉNIE'S-DES-MOURGUES**

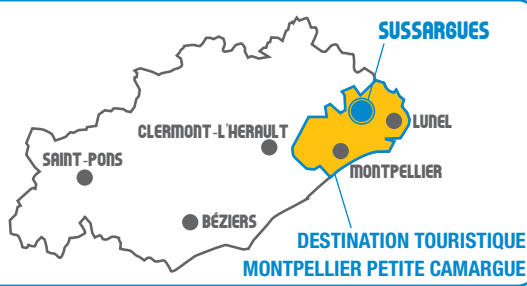
- Office de tourisme intercommunal Castries Via Domitia
04 99 74 01 77, <http://www.ot-castries.fr> 0467520424
- Comité Départemental de la Randonnée Pédestre de l'Hérault
04 67 67 41 15 - <http://www.ffrandonnee34.fr/>

Itinéraire aménagé par les communes de Castries, Saint-Génies-des-Mourgues et Sussargues, avec le soutien du Conseil Général de l'Hérault.
Le nom Fiche Rando Hérault® est une marque déposée : nul ne peut l'utiliser sans l'autorisation du Comité Départemental de Randonnée Pédestre de l'Hérault.



- Sussargues, à 25 km à l'est de Montpellier par les D 65 (ou D 613), D 610 (en direction de Castries) et D 54.
- P (GPS : N 43°42'44.3" – E 4°0'18.3") centre commercial des Olivettes.

Partez, depuis Sussargues, à la découverte des anciennes carrières, sur les traces des « calus ». À l'ombre des chênes-verts, vous découvrirez les empreintes des charrois, incrustées dans la roche, ainsi que les étranges sculptures de la Font d'Armand.



Papier issu de forêts gérées durablement. Ne pas jeter sur la voie publique.

Grande boucle

9h11

(13 Km avec la petite boucle)

FACILE / 2h30

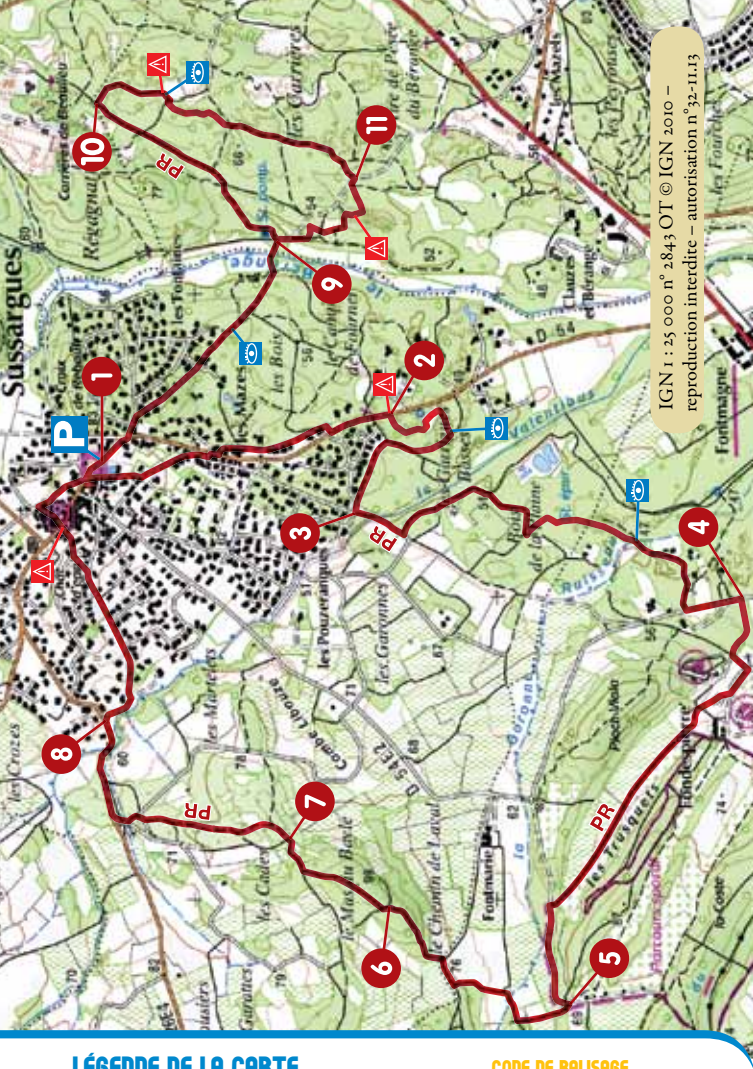


Le sentier des quatre carrières

Sussargues
MONTPELLIER PETITE CAMARGUE

Fiche
rando
le Hérault®
le Languedoc

Conception : CDRP34, Nicolas Vincent, Editions /
Département Hérault
Textes et photos : CDRP34, OT Castries, Via Domitia / Impression : Exoport, 34135 Mauguio / 2014



IGN 1 : 25 000 n° 2843 OT © IGN 2010 –
reproduction interdite – autorisation n° 32-11.13

LÉGENDE DE LA CARTE

- Tracé de l'itinéraire
- Danger
- Repères chiffrés
- À voir
- Parking
- Point de vue

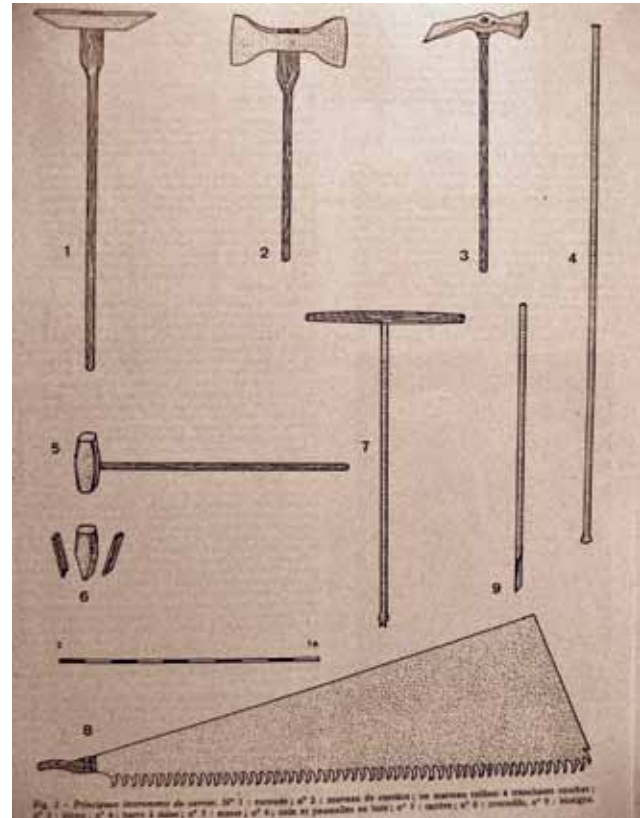
CODE DE BALISAGE

- Bonne direction
- Changement de direction
- Mauvaise direction

Circuit à ne pas entreprendre après de fortes pluies ou par forte chaleur.
 Numéro de secours : 112

LE MÉTIER DE « CALUS ! »

Les Romains ont appris à nos ancêtres, les premiers carriers, comment bâtir avec cette pierre qui permet la construction de murs élevés. L'activité des carrières fut intense du XI^e siècle à 1970. Ce métier était si pénible, qu'il fallait être « calus » c'est-à-dire un peu fou pour le choisir. Indépendants, les carriers étaient payés 2 fois plus qu'un ouvrier agricole. En 1900, on en recensait encore 130.



Le sentier côtoie de nombreux « trous » autrefois exploités par un carrier et envahis par la végétation. De profondes ornières témoignent du poids des charrois. Dans les carrières de Réganhat, des panneaux montrent l'évolution de cette activité depuis l'extraction jusqu'à la mécanisation. Des « outils reliques » y sont présentés : 1 : escoude, 2 : marteau de carrière, 3 : picou, 7 : tarière, 8 : scie crocodile, les scies circulaires jusqu'à la haveuse de M. Delon encore présente sur site.

LA PIERRE DE CASTRIES ET SON UTILISATION

La pierre de Castries affleure à la surface des territoires de Beaulieu, Castries, Lunel-Viel, Restinclières, Saint-Geniès-des-Mourgues et Sussargues. Composante de la pierre du Midi, elle est formée de coquillages accumulés au fond d'une mer qui occupait le sud de la France il y a 250 millions d'années. La formation de la Méditerranée actuelle (moins 30 millions d'année) laissa émerger ces grandes surfaces calcaires qui ceinturent le littoral languedocien. La carrière du Colombier est la matrice du château, de l'aqueduc, de l'église du XI^e siècle, des premières maisons de Castries et sans doute du « castrum » des Romains qui surveillaient la *Via Domitia*. L'église Saint-Martin, quant à elle, a été bâtie avec les pierres extraites de la carrière de la Font d'Armand ; l'abbaye de St-Geniès-des-Mourgues avec celles de Reganhat.

CARRIÈRES VIVANTES

Le site de la Font d'Armand, avec ses blocs, a inspiré de jeunes sculpteurs lors de rencontres franco-allemandes. Ils ont offert leurs œuvres à la commune de Sussargues. Chaque été, elle accueille les spectacles du festival « Art des Vignes » et les concerts de Radio France. Deux carrières sont en activité pour répondre à plusieurs demandes : la construction, la décoration, la restauration des monuments historiques et des besoins spécifiques liés à l'isolation thermique...



À VISITER

- **Carrière en activité**, M. Farrusseng, sur rendez-vous, 04 67 86 20 52.

À LIRE

- **Hérault miroir de la terre**, Martine Ambert, édit. Presses du Languedoc.
- **Points de vue sur la garrigue [...]**, Les Écologistes de l'Euzières, édit. E.d.E, Prades-le-Lez.

À DÉGUSTER

- **Caveau de dégustation, vins et produits locaux** : *Le cellier du Val des pins*, 04 67 86 50 34, 9 h 30 - 12 h et 15 h 30 - 19 h.